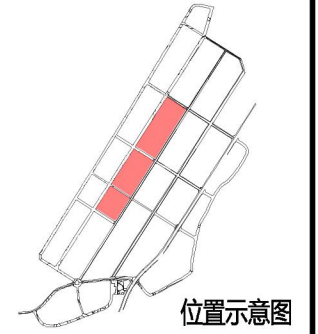
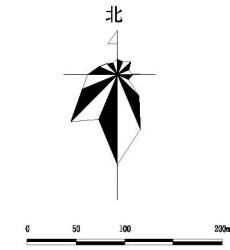
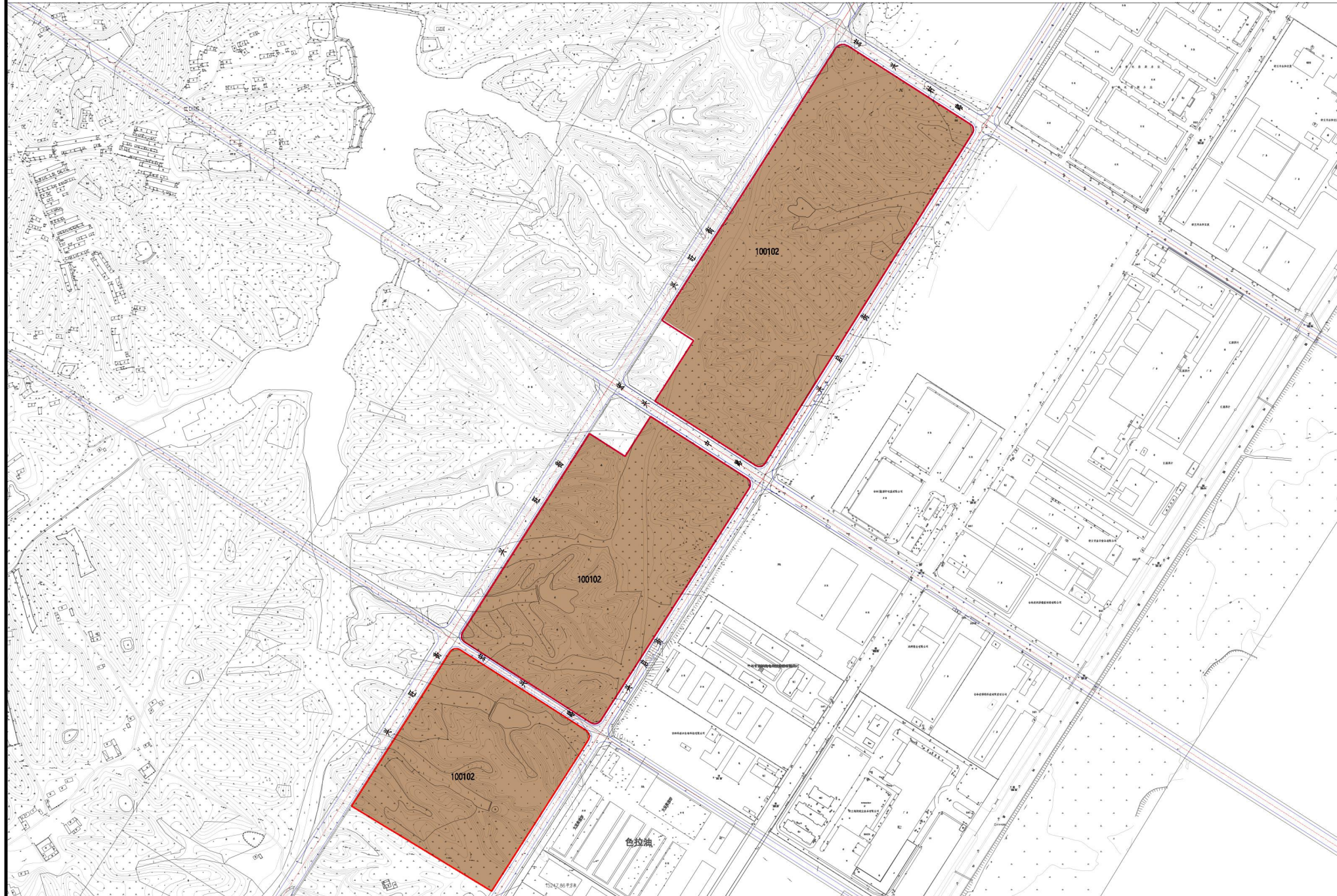


SL-JS1吉林省舒兰市白鹅产业园地块详细规划——国土空间利用规划图



规划用地汇总表

| 序号 | 用地代码 | 用地分类 | | 用地面积 (hm ²) | 百分比 (%) |
|----|------|--------|--------|-------------------------|---------|
| | | 工业用地 | | | |
| 1 | 10 | 100102 | 二类工业用地 | 34.06 | 100 |
| | | 合计 | | 34.06 | 100 |

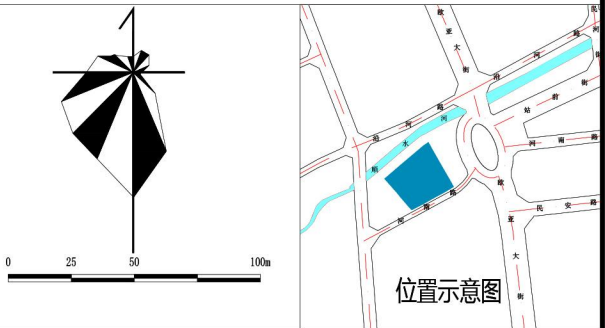
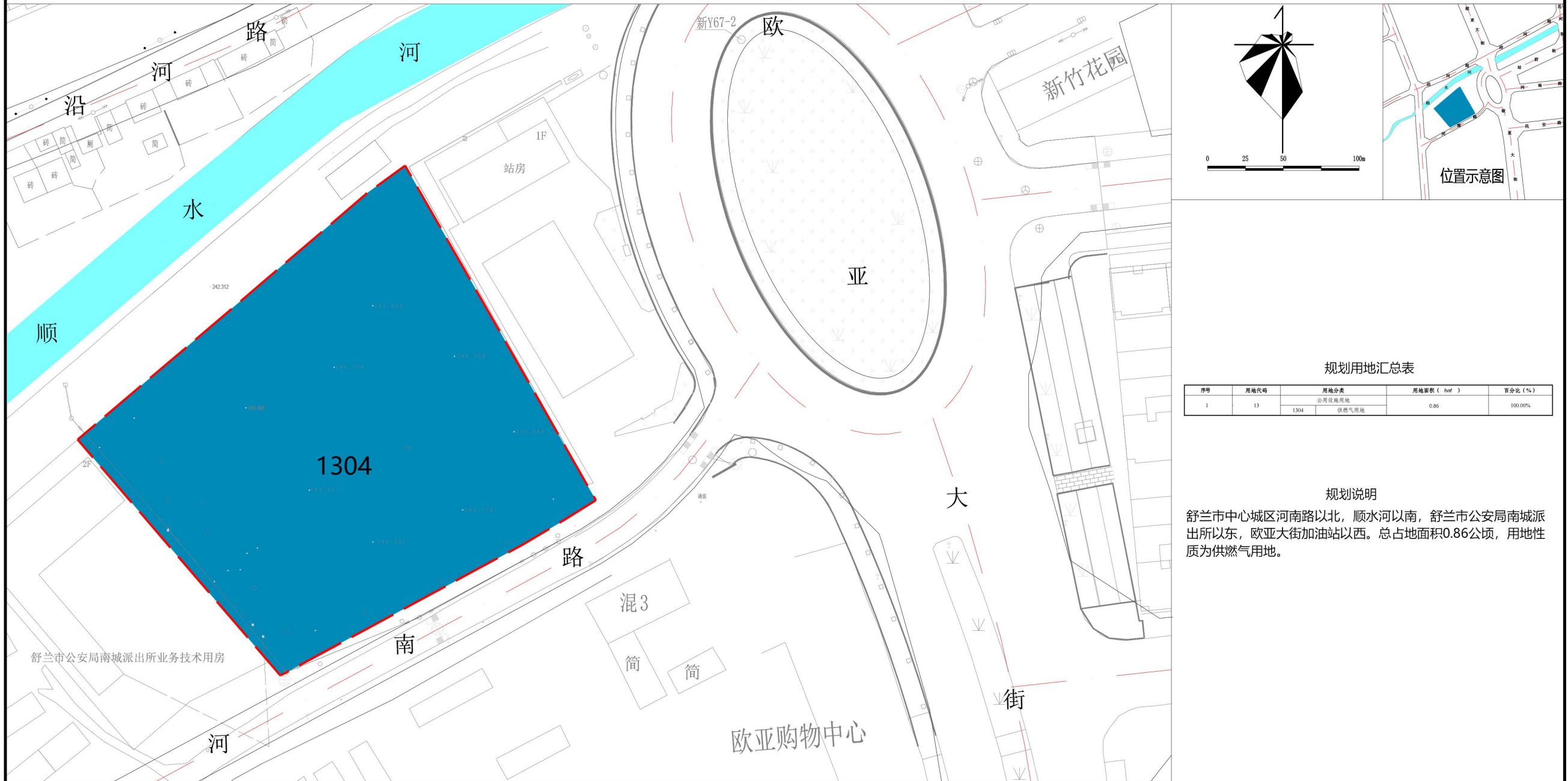
规划说明

地块位于舒兰市副城区吉舒街道，吉五路以北，宏兴村路以南，兴旺街以东，兴启街以西，用地面积为34.06公顷，用地性质为二类工业用地。

图例

- 地块界限
- 100102 二类工业用地
- 城市道路

SL-BC2南城派出所东侧地块详细规划——国土空间利用规划图



规划用地汇总表

| 序号 | 用地代码 | 用地分类 | 用地面积 (ha) | 百分比 (%) |
|----|------|--------|-------------|---------|
| 1 | 13 | 公用设施用地 | 0.86 | 100.00% |
| | 1304 | 供燃气用地 | | |

规划说明

舒兰市中心城区河南路以北，顺水河以南，舒兰市公安局南城派出所以东，欧亚大街加油站以西。总占地面积0.86公顷，用地性质为供燃气用地。

图例

- 1304 供燃气用地
- 地块界限
- 城市道路
- 河流水面